

MUNICIPIUL BUCUREȘTI
CONSILIUL LOCAL AL SECTORULUI 1

PROIECT

HOTĂRÂRE

privind aprobarea Plan Urbanistic de Detaliu (PUD)

STR. TROTUȘULUI NR.13 - SECTOR 1 AL MUNICIPIULUI BUCUREȘTI

Având în vedere:

- Expunerea de motive a Primarului sectorului 1;
- Raportul de specialitate nr.*1034/21.03.2018*..... al Arhitectului Șef al Sectorului 1;
- Raportul Comisiei de administrare a domeniului public, de organizare și dezvoltare urbanistică, realizarea lucrărilor publice, protecția mediului înconjurător a Consiliului Local al sectorului 1;

Ținând cont de Raportul informării și consultării publicului, redactat în conformitate cu prevederile Ordinului nr. 2701/2010 emis de Ministerul Dezvoltării Regionale și Turismului, pentru aprobarea Metodologiei de informare și consultare a publicului cu privire la elaborarea sau revizuirea planurilor de amenajare a teritoriului și de urbanism și prevederile Hotărârii Consiliului Local al Sectorului 1 al Municipiului București nr. 36/15.03.2011 prin care s-a aprobat Regulamentul local de implicare a publicului în elaborarea sau revizuirea planurilor de urbanism și de amenajarea teritoriului ce intră în competența de aprobare a Consiliului Local al Sectorului 1 al Municipiului București;

Văzând documentele emise:

- Avizul Arhitectului Șef nr.*220/15.03.2018*..... emis de Primăria Sectorului 1 București; Avizul Comisiei Tehnice de Circulație - P.M.B. PMB nr. 11837/19.05.2015.
- Avizul Comisiei de Coordonare Lucrări Edilitare – P.M.B. / studiu de rețele însoțit de specialist ing. ing. Alina Maria Anca Mareș

Documentația este însoțită de studiu de însorire însoțit de arh. Bogdan Gheorghe Ștefureac și ilustrare volumetrică însoțită de cond.arhitect Florea Ștefurea.

Ținând seama de prevederile:

- Legii nr. 50/1991 privind autorizarea executării lucrărilor de construcții, cu modificările și completările ulterioare;
- Legii nr. 350 /2001 privind amenajarea teritoriului și urbanismul, cu modificările și completările ulterioare;
- Hotărârii Guvernului nr. 525/1996 pentru aprobarea Regulamentului General de Urbanism, modificată și completată;
- P.U.G. – Municipiul București aprobat prin H.C.G.M.B. nr. 269/21.12.2000 și prelungit cu H.C.G.M.B. nr. 324/2010, H.C.G.M.B. nr. 241/2011, H.C.G.M.B. nr. 232/2012 H.C.G.M.B. și nr. 224/15.12.2015.
- Hotărârii Consiliului Local al Sectorului 1 nr.259/21.12.2016 pentru aprobarea Regulamentului local de implicare a publicului în elaborarea sau revizuirea planurilor de urbanism și de amenajare a teritoriului;

În temeiul prevederilor art. 45 alin. (2) lit. e), art. 81, alin. (2), lit. i), din Legea administrației publice locale nr. 215/2001, republicată,

CONSILIUL LOCAL AL SECTORULUI 1

HOTĂRĂȘTE:

Art.1: Se aprobă documentația de urbanism "P.U.D. – STR. TROTUȘULUI NR.13 - SECTOR 1, BUCUREȘTI", în conformitate cu Avizul Arhitectului Șef nr. 220/15.03.2018, prezentat în anexa nr. 1 și cu Planșa de Reglementări vizată, prezentată în anexa nr. 2.

Art.2: Prezenta documentație de urbanism are caracter de reglementare specifică și nu dă dreptul la construire până la obținerea autorizației de construire.

Art.3: Planul Urbanistic de Detaliu detaliază prevederile documentațiilor de rang superior și este valabil până la aprobarea unor alte reglementări urbanistice modificatoare.

Art.4: Anexele nr. 1 și nr. 2 fac parte integrantă din prezentul proiect de hotărâre.

Art.5: (1) Primarul Sectorului 1 și Arhitectul Șef al Sectorului 1 vor duce la îndeplinire prevederile prezentei hotărâri.

(2) Serviciul Secretariat General, Audiențe va asigura comunicarea prezentei, entităților menționate la alin. (1), precum și Instituției Prefectului Municipiului București

Această hotărâre a fost aprobată în Ședința ordinară a Consiliului Local al Sectorului 1 al Municipiului București din data de

PREȘEDINTE DE ȘEDINȚĂ

Alexandru Ștefan Deaconu

CONTRASEMNEAZĂ,
"Secretarul Sectorului 1,

DANIELA NICOLETA CEFALAN"

Nr:

Data:



Ca urmare a cererii adresate de Florescu Cristina și Florescu Cristin Aurelian cu adresa în str. Constantin Caracș nr. 55-57, Sector 1, București, înregistrată la nr.46373 din 24.11.2017, completată cu nr. 4835 din 08.02.2018, în conformitate cu prevederile Legii nr.350/2001 privind amenajarea teritoriului și urbanismul, cu modificările și completările ulterioare, se emite următorul:

AVIZ NR. 220/15.03.2018
PENTRU

PUD – STR. TROTUȘULUI NR. 13 - SECTOR 1
Supraetajare locuință individuală P+1E - S+P+2E

GENERAT DE IMOBILUL: În suprafață de 124,00 mp din actele de proprietate (130,00 mp din măsurători cadastrale), proprietate privată conform mențiunilor din Extrasul de Carte Funciară nr. 227792, eliberat la data de 22.11.2017.

INIȚIATOR: FLORESCU CRISTINA, FLORESCU CRISTIN AURELIAN

PROIECTANT: S.C. INTER DESIGN S.R.L.

SPECIALIST CU DREPT DE SEMNATURĂ RUR: cond.arhitect Florea Ștefureac (RUR: D2, E1)

AMPLASARE, DELIMITARE, SUPRAFAȚĂ ZONĂ STUDIATĂ ÎN PUD: Zona studiată prin PUD include parcelele învecinate imobilului care a generat documentația, delimitată astfel: Nord – str. Trotușului nr. 15; Est – artera de circulație str. Trotușului; Sud – str. str. Trotușului nr. 11; Vest – str. Sutașului nr.4.

PREVEDERI PUG/ PUZ APROBATE ANTERIOR: Conform PUG – Municipiul București aprobat cu H.C.G.M.B. 269/2000 cu valabilitatea prelungită prin H.C.G.M.B. nr. 224/15.12.2015, amplasamentul este cuprins în subzona funcțională: **L1a** - locuințe individuale și colective mici cu maxim P+2 niveluri situate în afara perimetrelor de protecție. Se admite mansardarea clădirilor existente cu condiția ca aceasta să nu fie o falsă mansardare ci să se înscrie în volumul unui acoperiș cu pantă de 45 grade; suprafața nivelului mansardei va fi de maxim 60% din aria unui nivel curent. Imobilul nu se află pe lista cuprinzând monumente istorice actualizată în 2015, conform informațiilor din Certificatul de urbanism nr. 1071/48/ T/22800 din 11.07.2017.

Indicatorii urbanistici reglementați: **L1a-** POTmax.= 45%, CUTmax.= 0,9 mp ADC/mp teren pentru P+1E, CUTmax.=1,3 mp ADC/mp teren pentru P+2E, Hmax. = 10 m (cornișă). Se admite un nivel mansardat înscris în volumul acoperișului, în suprafață de maxim 60% din aria construită.

Retragerea minimă față de aliniament – Pe aliniament sau cu respectarea retragerii caracteristice străzii respective.

Retragerea minimă față de fața de limitele laterale – Clădirile semi-cuplate se vor alipi de calcanul clădirii de pe parcela alăturată și se vor retrage față de cealaltă limită la o distanță de cel puțin jumătate din înălțimea la cornișă în punctul cel mai înalt față de teren, dar nu cu mai puțin de 3,00 metri.

Retragerea față de limita posterioară a terenului – Retragerea față de limita posterioară a parcelei va fi egală cu jumătate din înălțimea la cornișă, măsurată în punctul cel mai înalt față de teren, dar nu mai puțin de 5,00 metri.

PREVEDERI PUD - PROPUSE:

Retrageri minime față de limitele laterale – dreapta – la limita de proprietate (alipită la construcția de pe lotul vecin) Se prezintă acord notarial proprietar str. Trotușului nr.15, autentificat sub nr. 1167/22.11.2017 – BNP Alexandru Niculina; **stânga** – min.3,55m.

Retrageri minime față de limita posterioară – la limita de proprietate.

Construcția se va amplasa cu respectarea specificațiilor planului de reglementări vizat spre neschimbare. Retragerile astfel definite sunt maximele - depășirea lor nu se admite.

CIRCULAȚII ȘI ACCESE: Parcarea și gararea autovehiculelor vor respecta „Normele privind asigurarea numărului minim de locuri de parcare pentru noile construcții și amenajări autorizate pe teritoriul Municipiului București și a prospectelor necesare unei corecte funcționări a arterelor de circulație” aprobate prin HCGMB nr. 66/2006. Accesul auto și accesul pietonal se vor realiza din str. Trotușului, conform avizului Comisiei Tehnice de Circulații nr. 11837/19.05.2015.

ECHIPARE TEHNICO-EDILITARĂ: Este obligatorie racordarea construcțiilor la rețelele publice de alimentare cu apă, canalizare, energie electrică. Studiu de rețele însoțit de ing. Alina Maria Anca V.U.I. Mareș.

Documentația este însoțită de studiu de însorire însoțit de arh. Bogdan Gheorghe Ștefureac și ilustrare volumetrică însoțită de cond.arhitect Florea Ștefureac.

În urma ședinței Comisiei tehnice de amenajare a teritoriului și urbanism nr. 2/8/25.01.2008, se avizează favorabil Planul urbanistic de detaliu.

Prezentul aviz este un aviz tehnic și poate fi folosit numai în scopul aprobării P.U.D.

Elaboratorul și beneficiarul PUD răspund pentru exactitatea datelor și veridicitatea înscrisurilor cuprinse în PUD care face obiectul prezentului aviz, în conformitate cu art. 63 alin. (2) litera g) din Legea nr. 350/ 2001 privind amenajarea teritoriului și urbanismul, cu modificările și completările ulterioare.

Documentația tehnică pentru autorizarea executării lucrărilor de construire (DTAC) se poate întocmi numai după aprobarea P.U.D. și cu obligativitatea respectării întocmai a prevederilor acestuia.

Prezentul aviz este valabil de la data emiterii sale pe toată durata de valabilitate a certificatului de urbanism nr.1071/48/ T/22800 din 11.07.2017, emis de Primăria Sectorului 1 al Municipiului București. În cazul neadoptării documentației PUD în plenum Consiliului Local al Sectorului 1, în termenul de valabilitate al acestuia, procedura trebuie reluată. După aprobare, acesta rămâne valabil atâta timp cât Hotărârea de aprobare este în vigoare.

Șef birou,
Raluca Mihaela Epifan



Întocmit,
Alina Miru



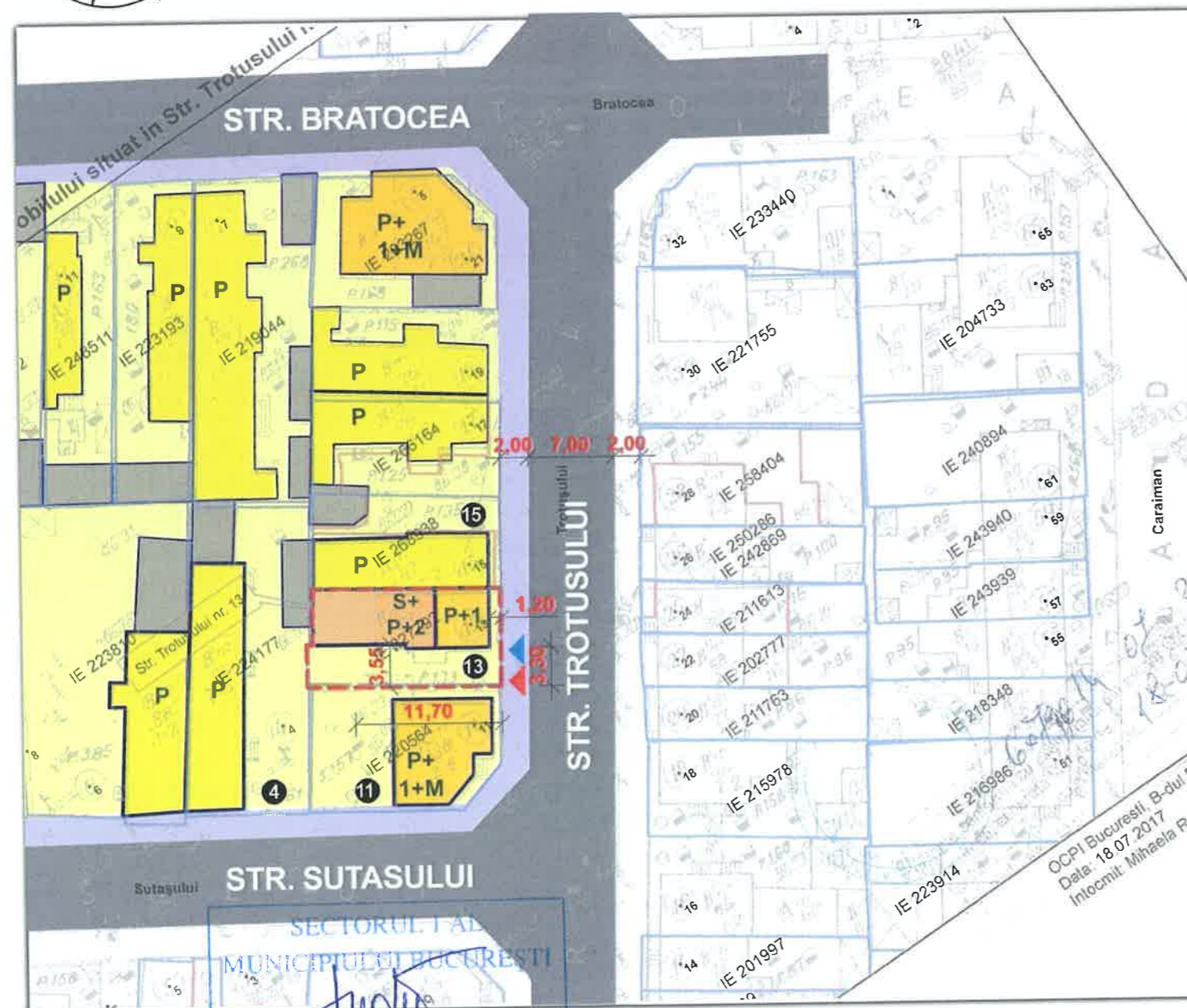
PRIMĂRIA A FOST CERTIFICATĂ ISO 9001-2008
PRIVIND SISTEMUL DE MANAGEMENT AL
CALITĂȚII ÎN URMA AUDITULUI DE
CERTIFICARE DE CĂTRE ORGANISMUL
ACREDITAT PENTRU CERTIFICAREA
SISTEMELOR DE MANAGEMENT AL CALITĂȚII
SR EN 45012 "AEROQ"

Bd. Banu Manta nr. 9, Sectorul 1 București; 011222
Tel. +40-21-319.10.13; Fax: +40-21-319.10.06

Email: registratura@primariasector1.ro

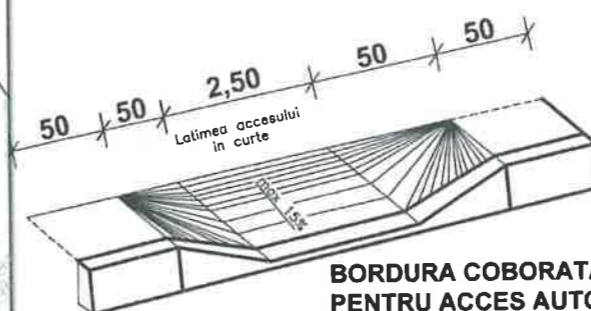
<http://www.primariasector1.ro>

PLAN URBANISTIC DE DETALIU
CONSOLIDARE, REAMENAJARE SI SUPRAETAJARE LOCUINTA,
STR. TROTUSULUI NR. 13, SECTOR 1
REGIM FINAL DE INALTIME S+P+2E
BENEFICIAR: FLORESCU CRISTINA SI FLORESCU CRISTIN-AURELIAN



LEGENDA

- IMOBIL CARE A GENERAT PUD-ul
- LOCUINTE P / P+M
- LOCUINTE P+1 / P+1+M
- LOCUINTE P+2 / P+2+M
- CLADIRI ANEXE PARTER
- CURTI CONSTRUCTII
- PIETONAL
- CAROSABIL
- ▲ ACCES AUTO
- ▲ PIETONAL
- 13 NR. POSTALE



BILANT TERITORIAL

	S(mp)	PROCENT
S. TEREN	129,60 mp	100%
S. CONSTRUITA LOCUINTA EXISTENTA	67,30 mp	64%
S. DESFASURATA LOCUINTA EXISTENTA	67,30 mp	
POT existent 51% CUT existent 0,51		
S. CONSTRUITA REZULTATA IN URMA CONSOLIDARII SI RECONFIGURARII LOCUINTEI	66,00 mp	51%
S.DESFASURATA =	167,00 mp	
P.O.T. 51%		
C.U.T. propus 1,3 pentru P+2, H max. 10 m		
REGIM DE INALTIME		
SUPRAFETE BETONATE		
SPATII VERZI		

NR. LOCURI DE PARCARE NECESARE: 2 (LOCUINTA >100mp)
NR. LOCURI DE PARCARE ASIGURATE: 2 LOCURI SIMPLE, LA SOL, IN INCINTA

INDICATORI URBANISTICI CONFORM RLU AFERENT PUG- MB zona L1a
POT max. 45% CUT max. 1,3 pentru P+2, H max. 10 m

PLAN ANEXĂ
AVIZ ARHITECT - ȘEF
Nr. 220 din 15.03.2018

S.C. INTERDESIGN SRL str. Campia Libertatii 42, bl. B2, sc. A, ap. 6, sector 3 J40/69/1998 SERVICIU DE PROIECTARE		BENEFICIAR: FLORESCU CRISTINA FLORESCU CRISTIN-AURELIAN		PR. NR. 3.18/2015
SEF PROIECT	C.Ar.h.F. Stefureac	SC	TITLU PROIECT: CONSOLIDARE, REAMENAJARE SI SUPRAETAJARE LOCUINTA, STR. TROTUSULUI 13, SECT. 1	FAZA PUD
PROIECTAT	C.Ar.h.F. Stefureac	1:500		
DESENAT	Urb. Andrei Patrascu	DATA 11.2017	TITLU PLANSA: REGLEMENTARI	PL. NR. A4

SECTORUL 1 AL MUNICIPIULUI BUCUREȘTI
BIROU REGLEMENTĂRI URBANISTICE ȘI ARHIVĂ
Nr. 1034/21.03.2018

Raport de specialitate
privind aprobarea Planului Urbanistic de Detaliu
pentru construcții definitive pe teren proprietate privată
situat în Sectorul 1 al Municipiului București

Prezentul Raport de specialitate se emite în conformitate cu prevederile Legii administrației publice locale nr. 215/2001, cu modificările și completările ulterioare și ale Legii 350/2001 privind amenajarea teritoriului și urbanismul, cu modificările și completările ulterioare.

Conform prevederilor art. 48 al Legii nr. 350/2001 privind amenajarea teritoriului și urbanismul, cu modificările și completările ulterioare, planul urbanistic de detaliu are caracter de reglementare specifică pentru o parcelă în relație cu parcelele învecinate. Planul urbanistic de detaliu nu poate modifica planurile de nivel superior.

PUD – STR. TROTUȘULUI NR.13 - SECTOR 1
Supraetajare locuință individuală P+1E - S+P+2E

Imobilul care a generat documentația de urbanism este compus din teren în suprafață de 124,00 mp din actele de proprietate (130,00 mp din măsurători cadastrale). Amplasamentul este cuprins conform PUG-MB și Regulamentului Local de Urbanism al Municipiului București, aprobate cu HCGMB nr. 269/2000 cu completările ulterioare, amplasamentul este cuprins în subzona funcțională: **L1a** - locuințe individuale și colective mici cu maxim P+2 niveluri situate în afara perimetrelor de protecție. Se admite mansardarea clădirilor existente cu condiția ca aceasta să nu fie o falsă mansardare ci să se înscrie în volumul unui acoperiș cu pantă de 45 grade; suprafața nivelului mansardei va fi de maxim 60% din aria unui nivel curent. Indicatorii urbanistici reglementați: POTmax.= 45%, CUTmax.= 0,9 mp ADC/mp teren pentru P+1E, CUTmax.=1,3 mp ADC/mp teren pentru P+2E, Hmax. = 10m(cornișă). Se admite un nivel mansardat înscris în volumul acoperișului, în suprafață de maxim 60% din aria construită. Imobilul nu se află pe lista cuprinzând monumente istorice publicată în Monitorul Oficial, Partea I nr. 113 din 15.02.2016, conform informațiilor din Certificatul de urbanism nr. 1071/48/T/22800 din 11.07.2017.

Parcarea se rezolvă în incintă proprie, conform Aviz Comisia Tehnică de Circulație PMB nr. 11837/19.05.2015.

Construcția propusă se va racorda la rețelele tehnico edilitare conform Studiu de rețele însoțit de ing. Alina Maria Anca Mareș.

Documentația este însoțită de studiu de însorire însoțit de arh. Bogdan Gheorghe Ștefureac și ilustrare volumetrică însoțită de cond.arhitect Florea Ștefureac.

Pentru documentația PUD – **Str. Trotușului nr. 13** s-a emis Avizul Arhitectului Șef nr. 220 din 15.03.2018

Planul urbanistic de detaliu – **Str. Trotușului nr. 13**, este instrumentul de proiectare urbană care detaliază modul specific de construire în raport cu funcționarea zonei și cu identitatea arhitecturală a acesteia, în baza unui studiu de specialitate, retragerile față de limitele laterale și posterioare ale parcelei, modul de ocupare a terenului, accesul auto și pietonal, conformarea arhitectural-volumetrică.

Consultarea publică s-a efectuat în conformitate cu prevederile Ordinului Nr. 2701 din 30 decembrie 2010 pentru aprobarea Metodologiei de informare și consultare a publicului cu privire la elaborarea sau revizuirea planurilor de amenajarea teritoriului și de urbanism și a H.C.L S.1. NR. 259/2016 prin care s-a aprobat Regulamentul local de implicare a publicului în elaborarea sau revizuirea planurilor de urbanism și de amenajarea teritoriului ce intră în competența de aprobare a Consiliului Local al sectorului 1 București.

Proiectul de hotărâre privind aprobarea Planului Urbanistic de Detaliu (PUD) sus menționat, împreună cu anexele sale: Avizul Arhitectului Șef și Planurile de reglementări vizate spre neschimbare, însoțit de Raportul de specialitate al Arhitectului - Șef și Raportul Informării și Consultării Publicului, se supune dezbaterii Consiliului Local al Sectorului 1 București, în conformitate cu prevederile Art. 45 - alin. 2. lit. e, Art. 36 - alin. 2-lit. c și Art. 36- alin. 5 - lit.c din Legea Administrației Publice Locale Nr. 215/2001, republicată.

Arhitect Șef al Sectorului 1,
Ciobanu Oprescu Olivia Ana



EXPUNERE DE MOTIVE

Având în vedere Legea administrației publice locale nr. 215/2001, cu modificările și completările ulterioare, și Legii 350/2001 privind amenajarea teritoriului și urbanismul, cu modificările și completările ulterioare, se emite prezenta **Expunere de motive**:

Amplasamentul ce face obiectul reglementării urbanistice este situat în intravilanul Sectorul 1 al Municipiului București.

Conform PUG-MB și Regulamentului Local de Urbanism al Municipiului București, aprobate cu HCGMB nr. 269/2000 cu completările ulterioare, amplasamentul este cuprins în subzona funcțională: **L1a** - locuințe individuale și colective mici cu maxim P+2 niveluri situate în afara perimetrelor de protecție. Se admite mansardarea clădirilor existente cu condiția ca aceasta să nu fie o falsă mansardare ci să se înscrie în volumul unui acoperiș cu pantă de 45 grade; suprafața nivelului mansardei va fi de maxim 60% din aria unui nivel curent. Indicatorii urbanistici reglementați: POTmax.= 45%, CUTmax.= 0,9 mp ADC/mp teren pentru P+1E, CUTmax.=1,3 mp ADC/mp teren pentru P+2E, Hmax. = 10m(cornișă). Se admite un nivel mansardat înscris în volumul acoperișului, în suprafață de maxim 60% din aria construită. Imobilul nu se află pe lista cuprinzând monumente istorice publicată în Monitorul Oficial, Partea I nr. 113 din 15.02.2016, conform informațiilor din Certificatul de urbanism nr. 1071/48/T/22800 din 11.07.2017.

Conform prevederilor art. 48 al Legii nr. 350/2001 privind amenajarea teritoriului și urbanismul, cu modificările și completările ulterioare, planul urbanistic de detaliu are caracter de reglementare specifică pentru o parcelă în relație cu parcelele învecinate. Planul urbanistic de detaliu nu poate modifica planurile de nivel superior.

Planul urbanistic de detaliu **Str. Troțușului nr. 13**, este instrumentul de proiectare urbană care detaliază modul specific de construire în raport cu funcționarea zonei și cu identitatea arhitecturală a acesteia, în baza unui studiu de specialitate, retragerile față de limitele laterale și posterioare ale parcelei, modul de ocupare a terenului, accesul auto și pietonal, conformarea arhitectural-volumetrică.

Avizul Arhitectului Șef nr. 220/15.03.2018 s-a emis în acord cu Aviz Comisia Tehnică de Circulație PMB nr. 11837/19.05.2015 și Studiu de rețele însoțit de ing. Alina Maria Anca Mareș.


Documentația este însoțită de studiu de însorire însoțit de arh. Bogdan Gheorghe Ștefureac și ilustrare volumetrică însoțită de cond.arhitect Florea Ștefureac.

Consultarea publică s-a efectuat în conformitate cu prevederile Ordinului Nr. 2701 din 30 decembrie 2010 pentru aprobarea Metodologiei de informare și consultare a publicului cu privire la elaborarea sau revizuirea planurilor de amenajarea teritoriului și de urbanism și a H.C.L S.1. NR. 259/21.12.2016 prin care s-a aprobat Regulamentul local de implicare a publicului în elaborarea sau revizuirea planurilor de urbanism și de amenajarea teritoriului ce intră în competența de aprobare a Consiliului Local al Sectorului 1 București.

Proiectul de hotărâre privind aprobarea Planului Urbanistic de Detaliu (PUD) **Str. Troțușului nr. 13**, sector 1, împreună cu anexele sale Avizul Arhitectului Șef nr. 220/15.03.2018 și Planul de reglementări vizat spre neschimbare, însoțit de Raportul de specialitate al Arhitectului - Șef nr. 1034/21.03.2018, emis în vederea fundamentării deciziei Consiliului Local al Sectorului 1 București, Expunerea de motive a Primarului Sectorului 1 al Municipiului București, pentru aprobarea PUD, se supune dezbaterii Consiliului Local al Sectorului 1 București, în temeiul prevederilor art. 45 alin. (2) lit. e), art. 81, alin. (2), lit. i), din Legea administrației publice locale nr. 215/2001, republicată

În scopul de mai sus, prezentăm spre dezbateră alăturatul proiect de hotărâre.

PRIMAR,
Daniel Tudorache



**DOCUMENTUL DE PLANIFICARE
A PROCESULUI DE INFORMARE ȘI CONSULTARE A PUBLICULUI**

DOCUMENTAȚIE P.U.D.

Adresa:

Str. Troțușului nr. 13

Supraetajare locuință individuală P+1E - S+P+2E

Art.10. – Documentul de planificare a procesului de informare și consultare a publicului în baza căruia se desfășoară procesul de participare cuprinde următoarele informații:

a) modalitatea prin care vor fi anunțați cei interesați și cei potențiali afectați referitor la inițierea procesului de elaborare a planului de urbanism sau amenajare a teritoriului și de schimbările propuse.

Afișare pe site; Panou consultarea populației; Anunț intenție

Declarație de exonerare cu încheierea de autentificare nr. 1575/22.11.2017

b) modalitatea prin care li se va oferi ocazia celor afectați sau interesați de a discuta propunerea cu inițiatorul și proiectantul și de a-și exprima rezerve, a formula observații sau a sesiza probleme legate de propunerile din planul de urbanism sau amenajare a teritoriului, înainte de supunerea spre avizarea autorităților competente

La sediul primăriei

c) calendarul propus de inițiator pentru îndeplinirea obligațiilor de informare și consultare a publicului

24.11.2017 – 24.12.2017

d) datele de contact ale reprezentantului proiectantului, responsabil cu informarea și consultarea publicului

S.C. INTER DESIGN S.R.L. - cond.arhitect Florea Ștefureac (RUR: D2, E1)

**Șef Birou,
Raluca Mihaela Epifan**



**Întocmit,
Alina Miru**



**RAPORTUL INFORMĂRII ȘI CONSULTĂRII PUBLICULUI
DOCUMENTAȚIE P.U.D.**

Adresa:

Str. Trotușului nr. 13

Supraetajare locuință individuală P+1E - S+P+2E

METODE DE INFORMARE UTILIZATE

Art.11 - Raportul informării și consultării publicului, care fundamentează decizia consiliului local de adoptare sau neadoptare a planului de urbanism sau amenajare a teritoriului cuprinde:

a) detalii privind tehnicile și metodele utilizate de solicitant pentru a informa și a consulta publicul:

Afișare pe site; Panou consultarea populației; Anunț intenție

Declarație de exonerare cu încheierea de autentificare nr. 1575/22.11.2017

1. datele și locurile tuturor întâlnirilor la care cetățenii au fost invitați să dezbată propunerea solicitantului

La sediul primăriei

2. conținutul, datele de transmitere prin poșta și numărul trimiterilor poștale, inclusiv scrisori, invitații la întâlniri, buletine informative și alte publicații

Afișare pe site; Panou consultarea populației; Anunț intenție

Declarație de exonerare cu încheierea de autentificare nr. 1575/22.11.2017

3. numărul persoanelor care au participat la acest proces

3 (trei)

b) un rezumat al problemelor, observațiilor și rezervelor exprimate de public pe parcursul procesului de informare și consultare, inclusiv

Nu este cazul

1. modul în care solicitantul a rezolvat, intenționează să rezolve sau se va ocupa de problemele, observațiile și rezervele exprimate de public

Nu este cazul

2. probleme, observații și rezerve pe care inițiatorul planului de urbanism sau amenajare a teritoriului nu poate sau nu e dispus să le rezolve, împreună cu motivația acestui lucru

Nu este cazul

3. orice alte informații considerate necesare pentru a susține preluarea sau nepreluarea propunerilor

Nu este cazul

**Șef Birou,
Raluca Mihaela Epifan**



**Întocmit,
Alina Miru**

